










Временная схема маршрута № 59 «ул.Таллинская – ул. Городская»

Условные обозначения:

-  - светофор
-  - пешеходный переход
-  - остановочный пункт
-  - знак «Ограничение максимальной скорости»
-  - мост, путепровод
-  - знак «Дети»
-  - знак «Выезд на дорогу с односторонним движением»
-  - знак «Уступите дорогу»
-  - знак «Искусственная неровность»

Письмо ДДИ и Т АГТ от 20.05.2015 №45-08-2175/5
 Акт обследования дорожных условий №15 от 19.05.2015
 Схема разработана МКУ «Тюменьгортранс» 21.05.2015

